





Les ANNEXES

04



> Arrêté préfectoral	p. 94
> Tableau des risques naturels et technologiques identifiés dans les Alpes de Haute-Provence	p. 95
> Sigles et abréviations	p. 99
> Symboles pour l'affichage	p. 100
> Autres sites Internet et adresses utiles	p. 101
> Où vous adresser	p. 102



PRÉFECTURE DES ALPES-DE-HAUTE-PROVENCE

DIRECTION DES SERVICES DU CABINET
Service Interministériel de Défense et de Protection Civile

Digne les Bains, le

ARRÊTE PRÉFECTORAL N° 2009-1681
relatif au droit à l'information du public
sur les risques majeurs.

LE PREFET DES ALPES DE HAUTE-PROVENCE

VU le Code général des collectivités territoriales ;

VU le Code de l'environnement – article L.125-2 ;

VU le Code minier – article 94 ;

VU le décret n° 90-918 du 11 octobre 1990 relatif à l'exercice du droit à l'information sur les risques, pris en application de l'article L.125-2 du Code de l'environnement, modifié par le décret n° 2004-554 du 9 juin 2004 ;

SUR PROPOSITION de Monsieur le Directeur des Services du Cabinet ;

ARRETE

ARTICLE 1 : L'information du public sur les risques majeurs auxquels il est susceptible d'être exposé dans le département des Alpes de Haute-Provence, est consignée dans le dossier départemental sur les risques majeurs (DDRM) établi par le préfet.

ARTICLE 2 : Cette information sera complétée par le document communal d'information sur les risques majeurs (DICRIM) librement consultable par les citoyens auprès des mairies.

ARTICLE 3 : La liste des communes du département des Alpes de Haute-Provence où doit s'appliquer le droit à l'information du public sur les risques majeurs, conformément à l'article 2 du décret n° 90-918 du 11 octobre 1990 modifié, fait l'objet d'un tableau des risques naturels et technologiques annexé au présent arrêté.

ARTICLE 4 : Monsieur le Sous-Préfet, Secrétaire Général de la préfecture, Monsieur le Directeur des Services du Cabinet, Messieurs les Sous-Préfets des arrondissements de Barcelonnette, Castellane et Forcalquier, Mesdames et Messieurs les Chefs des services départementaux et Mesdames et Messieurs les Maires du département des Alpes de Haute-Provence, sont chargés, chacun en ce qui le concerne, de l'exécution du présent arrêté qui sera publié au recueil des actes administratifs de la préfecture et disponible sur le site Internet de la préfecture des Alpes de Haute-Provence.

Fait à Digne-les-Bains, le 7 AOÛT 2009

Le Préfet,

Pierre N'GAHANE

8, RUE DU DOCTEUR ROMIEU - 04016 DIGNE LES BAINS Cedex - Tél. : 04 92 30 72 00
Ouvert au public du lundi au vendredi de 8h30 à 11h30 et de 13h30 à 16h00
<http://www.alpes-de-haute-provence.pref.gouv.fr>

TABLEAU DES RISQUES NATURELS ET TECHNOLOGIQUES MAJEURS IDENTIFIÉS DANS LES

ALPES DE HAUTE-PROVENCE

annexé à l'arrêté préfectoral n° 2009-1681 du 7 août 2009, dressant la liste des communes du département visées par les articles 2 et 3 du décret 2004-554 relatif à l'exercice du droit à l'information sur les risques, pris en application de l'article L.125-2 du code de l'environnement

Communes	Risques naturels					Risques technologiques				PCS	DICRIM
	Inondation	Mouvement de terrain	Séisme	Avalanches	Feu de forêt	Industriel	TMD	Barrage	Nucléaire		
	Présence	Présence	Présence	Présence	Présence	Présence	Présence	Présence	Présence		
AGLUN	A 22/05/2006	A 22/05/2006	A 22/05/2006				R+F+C				
ALLEMAGNE-EN-PROVENCE	A 22/06/1998		A 22/06/1998				R				
ALLONS											
ALLOS	A 17/09/1998	A 17/09/1998		A 17/09/1998				retenue de La Tardée			
ANGLES							R				
ANNOT	A 31/12/1990 P 01/10/2003	A 31/12/1990 P 01/10/2003	A 31/12/1990 P 01/10/2003				R				
ARCHAIL											
AUBENAS-LES-ALPES											
AUBIGNOSC	A 01/04/1961 PSS						R+F+C				
AUTHON											
AUZET											
BANON											
BARCELONNETTE	A 17/03/1995	A 17/03/1995	A 17/03/1995	P 26/12/2001			R				
BARLES											
BARRAS											
BARREME							R				
BAYONS											
BEAUJEU							R				
BEAUVEZER	A 12/02/2007	A 12/02/2007		A 12/02/2007							
BELLAFFAIRE											
BEVONS											
BEYNES							R				
BLIEUX											
BRAS-D'ASSE							R				
BRAUX											
LA BRÉOLE							R				
BRILLANNE	A 01/04/1961 PSS						R+F				
BRUNET											
LE BRUSQUET							R				
LE CAIRE											
CASTELLANE	A 27/09/2005	A 27/09/2005					R				
LE CASTELLARD-MÉLAN											
LE CASTELLET	P 27/08/1998	P 24/09/2008	P 27/08/1998								
CASTELLET-LES-SAUSSES							R				
VAL-DE-CHALVAGNE											
CERESTE							R				
CHAFFAUT-SAINT-JURSON	A 29/03/2004	A 29/03/2004					R				
CHAMPTERCIER	A 24/09/2008	A 24/09/2008	A 24/09/2008								
CHATEAU-ARNOUX-ST-AUBAN	A 01/04/1961 PSS	P 09/06/2004	P 09/06/2004			PPI Arkema St-Auban	R+F+C				
CHATEAUFORT											
CHATEAUNEUF-MIRAVAIL											
CHATEAUNEUF-VAL-ST-DONAT						PPI Arkema St-Auban	C				
CHATEAUREDON							R				
CHAUDON-NORANTE							R				
CLAMENSANE											
CLARET											
CLUMANC											
COLMARS	A 17/09/1998	A 17/09/1998									
CONDAMINE-CHATELARD							R				
CORBIERES	A 01/04/1961 (PSS) P 20/07/2006	P 20/07/2006	P 20/07/2006		P 20/07/2006		R+F+C		PPI CEA de Cadarache		
CRUIS											
CURBANS							R				

A : Plan de prévention des risques approuvé
P : Plan de prévention des risques prescrit
PSS (A ou P) : Plan de surface submersible valant PPR aux termes de la loi « Barnier » de 1995 (approuvé ou prescrit)
TMD : R : routier • F : Ferré • C : Canalisations

Barrage : Communes soumises au risque rupture de barrage concédé à EDF
 Communes soumises au risque rupture de barrage non concédé à EDF
PCS ou DICRIM : ou Obligatoire et réalisé
 ou Obligatoire et non réalisé
 ou En cours de réalisation

TABLEAU DES RISQUES NATURELS ET TECHNOLOGIQUES MAJEURS IDENTIFIÉS DANS LES ALPES DE HAUTE-PROVENCE

annexé à l'arrêté préfectoral n° 2009-1681 du 7 août 2009, dressant la liste des communes du département visées par les articles 2 et 3 du décret 2004-554 relatif à l'exercice du droit à l'information sur les risques, pris en application de l'article L.125-2 du code de l'environnement

Communes	Risques naturels					Risques technologiques				PCS	DICRIM
	Inondation	Mouvement de terrain	Séisme	Avalanches	Feu de forêt	Industriel	TMD	Barrage	Nucléaire		
	Présence	Présence	Présence	Présence	Présence	Présence	Présence	Présence	Présence		
CUREL											
DAUPHIN						PPI Geosel-Geométhane	R+C	retenue de La Laye			
DEMANDOLX											
DIGNE-LES-BAINS	A 30/07/2008	A 30/07/2008	A 30/07/2008				R+F+C				
DRAIX											
ENCHASTRAYES	A 18/09/2000	A 18/09/2000		A 18/09/2000							
ENTRAGES							R				
ENTREPIERRES	A 01/04/1961 PSS						R				
ENTREVAUX							R				
ENTREVENNES											
L'ESCALE	P 02/04/2008 PSS	P 02/04/2008	P 02/04/2008			PPI Arkema St-Auban	R+F+C				
ESPARRON-DE-VERDON	P 18/07/2008	P 18/07/2008	P 18/07/2008		P 18/07/2008						
ESTOUBLON	P 27/01/2005	P 27/01/2005	P 27/01/2005				R				
FAUCON-DU-CAIRE											
FAUCON-DE-BARCELONNETTE	A 14/05/2005	A 14/05/2005		A 14/05/2005			R				
FONTIENNE											
FORCALQUIER							R+C	retenue de La Laye			
LE FUGERET											
GANAGOBIE	A 01/04/1961 PSS						R+F+C				
LA GARDE							R				
GIGORS											
GREOUX-LES-BAINS	A 17/07/1998						R+C				
HOSPITALET											
JAUSIERS	A 23/01/2001	A 23/01/2001	A 23/01/2001	A 23/01/2001			R				
LA JAVIE	A 14/02/2001	A 14/02/2001	A 14/02/2001				R				
LAMBRUISSE											
LARCHE							R				
LARDIERS											
LE LAUZET-UBAYE							R				
LIMANS											
LURS	A 01/04/1961 PSS						R+F+C				
MAJASTRE											
MALIJAI		P 04/08/2008				PPI Arkema St-Auban	R+F+C				
MALLEFOUGASSE-AUGÈS											
MALLEMOISSON	A 08/10/2004	A 08/10/2004	A 08/10/2004				R+F+C				
MANE		P 04/08/2008					R	retenue de La Laye			
MANOSQUE	A 24/04/1997 P 31/07/2006	A 24/04/1997 P 31/07/2006	A 24/04/1997 P 31/07/2006		P 31/07/2006	PPI Geosel-Geométhane	R+F+C				
MARCOUX							R				
MEAILLES											
LES MEES	A 08/03/2004	A 08/03/2004				PPI Arkema St-Auban	R+C				
MELVES											
MEOLANS-REVEL							R				
MEYRONNES							R				
MEZEL	P 02/12/2008	P 02/12/2008	P 02/12/2008				R				
MIRABEAU		P 04/08/2008					R+F+C				
MISON							R+F+C				
MONTAGNAC-MONTPEZAT	A 22/06/1998		A 22/06/1998				R				
MONTCLAR							R				
MONTFORT	A 01/04/1961 PSS					PPI Arkema St-Auban	R+F+C				

A : Plan de prévention des risques approuvé
P : Plan de prévention des risques prescrit
PSS (A ou P) : Plan de surface submersible valant PPR aux termes de la loi « Barrièr » de 1995 (approuvé ou prescrit)
TMD : R : routier • F : Ferré • C : Canalisations









Barrage :  Communes soumises au risque rupture de barrage concédé à EDF
 Communes soumises au risque rupture de barrage non concédé à EDF
PCS ou DICRIM :  ou  Obligatoire et réalisé
 ou  Obligatoire et non réalisé
 ou  En cours de réalisation

TABLEAU DES RISQUES NATURELS ET TECHNOLOGIQUES MAJEURS IDENTIFIÉS DANS LES

ALPES DE HAUTE-PROVENCE

annexé à l'arrêté préfectoral n° 2009-1681 du 7 août 2009, dressant la liste des communes du département visées par les articles 2 et 3 du décret 2004-554 relatif à l'exercice du droit à l'information sur les risques, pris en application de l'article L.125-2 du code de l'environnement

Communes	Risques naturels					Risques technologiques				PCS	DICRIM
	Inondation	Mouvement de terrain	Séisme	Avalanches	Feu de forêt	Industriel	TMD	Barrage	Nucléaire		
	Présence	Présence	Présence	Présence	Présence	Présence	Présence	Présence	Présence		
MONTFURON		P 04/08/2008					C				
MONTJUSTIN							R				
MONTLAUX											
MONTSALIER											
MORIEZ							R				
MOTTE-DU-CAIRE											
MOUSTIERS-SAINTE-MARIE	A 01/10/2008	A 01/10/2008	A 01/10/2008		A 01/10/2008		R				
MURE-ARGENS											
NIBLES											
NIOZELLES							C				
NOYERS-SUR-JABRON											
LES OMERGUES											
ONGLES											
OPPEDETTE											
ORAISON	A 16/02/2000	A 16/02/2000					C				
LA PALUD-SUR-VERDON							R				
PEIPIN	A 01/04/1961 PSS	P 04/08/2008					R+F+C				
PEYROULES							R				
PEYRUIS	A 29/03/2004	A 29/03/2004	A 29/03/2004			PPI Arkema St-Auban	R+F+C				
PIEGUT											
PIERRERUE							R+C				
PIERREVERT	A 27/07/1994	A 27/07/1994	A 27/07/1994		P 20/07/2006						
PONTIS							R				
PRADS-HAUTE-BLEONE		A 12/02/1993 (R111-3)									
PUIMICHEL		P 04/08/2008									
PUIMOISSON							R				
QUINSON							R				
REDORTIERS											
REILLANNE							R				
REVEST-DES-BROUSSES											
REVEST-DU-BION											
REVEST-SAINT-MARTIN											
RIEZ	A 22/06/1998		A 22/06/1998				R				
ROBINE-SUR-GALABRE											
ROCHEGIRON											
ROCHETTE											
ROUGON							R				
ROUMOULES	A 22/06/1998		A 22/06/1998				R				
SAINT-ANDRE-LES-ALPES							R				
SAINT-BENOIT							R				
SAINTE-CROIX-À-LAUZE											
SAINTE-CROIX-DU-VERDON							R				
HAUTES-DUYES											
SAINT-ETIENNE-LES-ORGUES											
SAINT-GENIEZ-DE-DROMON											
SAINT-JACQUES											
SAINT-JEANNET											
SAINT-JULIEN-D'ASE											
SAINT-JULIEN-DU-VERDON							R				
SAINT-JURS											
SAINT-LAURENT-DU-VERDON							R				
SAINT-LIONS											
SAINT-MAIME	A 27/11/2007	A 27/11/2007	A 27/11/2007				R+C	retenue de La Laye			

A : Plan de prévention des risques approuvé
P : Plan de prévention des risques prescrit
PSS (A ou P) : Plan de surface submersible valant PPR aux termes de la loi « Barnier » de 1995 (approuvé ou prescrit)
TMD : R : routier • F : Ferré • C : Canalisations









Barrage : Communes soumises au risque rupture de barrage concédé à EDF
 Communes soumises au risque rupture de barrage non concédé à EDF
PCS ou DICRIM : ou Obligatoire et réalisé
 ou Obligatoire et non réalisé
 ou En cours de réalisation

TABLEAU DES RISQUES NATURELS ET TECHNOLOGIQUES MAJEURS IDENTIFIÉS DANS LES ALPES DE HAUTE-PROVENCE

annexé à l'arrêté préfectoral n° 2009-1681 du 7 août 2009, dressant la liste des communes du département visées par les articles 2 et 3 du décret 2004-554 relatif à l'exercice du droit à l'information sur les risques, pris en application de l'article L.125-2 du code de l'environnement

Communes	Risques naturels					Risques technologiques				PCS	DICRIM
	Inondation	Mouvement de terrain	Séisme	Avalanches	Feu de forêt	Industriel	TMD	Barrage	Nucléaire		
	Présence	Présence	Présence	Présence	Présence	Présence	Présence	Présence	Présence		
SAINT-MARTIN-DE-BROMES	A 22/06/1998		A 22/06/1998								
SAINT-MARTIN-LES-EAUX						PPI Geosel-Geométhane	C				
SAINT-MARTIN-LES-SEYNE											
ST-MICHEL-L'OBSERVATOIRE							R				
SAINT-PAUL-SUR-UBAYE											
SAINT-PIERRE											
SAINT-PONS	A 13/04/1994 P 22/12/2006	A 13/04/1994 P 22/12/2006	A 13/04/1994 P 22/12/2006				R				
SAINTE-TULLE	A 27/07/1994 P 31/07/2006	A 27/07/1994 P 31/07/2006	A 27/07/1994 P 31/07/2006		P 31/07/2006		R+F+C				
SAINT-VINCENT-LES-FORTS							R				
ST-VINCENT-SUR-JABRON											
SALIGNAC	A 01/04/1961 PSS						R				
SAUMANE											
SAUSSES											
SELONNET							R				
SENEZ							R				
SEYNES-LES-ALPES	P 22/12/2006	P 22/12/2006	P 22/12/2006	P 22/12/2006			R				
SIGONCE											
SIGOYER											
SIMIANE-LA-ROTONDE											
SISTERON	A 01/04/1961 P 31/12/2003 PSS	P 31/12/2003	P 31/12/2003			PPI Sanofi	R+F+C				
SOLEILHAS											
SOURRIBES											
TARTONNE											
THEZE											
THOARD	A 09/12/2002	A 09/12/2002	A 09/12/2002					retenue de Vaulouve			
THORAME-BASSE											
THORAME-HAUTE											
LES THUILES	P 02/12/2008	P 02/12/2008	P 02/12/2008	P 02/12/2008			R				
TURIERS											
UBRAYE											
UVERNET-FOURS	A 23/05/2000	A 23/05/2000		A 23/05/2000				retenue de Pra-Loup			
VACHERES											
VALAVOIRE											
VALBELLE											
VALENSOLE	A 01/04/1961 PSS						R+C				
VALERNES											
VAUMEILH											
VENTEROL											
VERDACHES							R				
VERGONS							R				
LE VERNET							R				
VILLARS-COLMARS	A 16/11/2007	A 16/11/2007	A 16/11/2007	A 16/11/2007							
VILLEMUS							R+C				
VILLENEUVE	A 01/04/1961 PSS						R+F+C				
VOLONNE	A 01/04/1961 P 09/06/2004 PSS	P 09/06/2004	P 09/06/2004			PPI Arkema St-Auban					
VOLX	A 18/09/2008 PSS	A 18/09/2008	A 18/09/2008		A 18/09/2008	PPI Geosel-Geométhane	R+F+C	retenue de La Laye			

A : Plan de prévention des risques approuvé
P : Plan de prévention des risques prescrit
PSS (A ou P) : Plan de surface submersible valant PPR aux termes de la loi « Barnier » de 1995 (approuvé ou prescrit)
TMD : R : routier • F : Ferré • C : Canalisations

Barrage :  Communes soumises au risque rupture de barrage concédé à EDF
 Communes soumises au risque rupture de barrage non concédé à EDF
PCS ou DICRIM :  ou  Obligatoire et réalisé
 ou  Obligatoire et non réalisé
 ou  En cours de réalisation






















> Sigles et abréviations

ASN	Autorité de Sûreté Nucléaire .	PDPFCI	Plan Départemental de Protection de la Forêt Contre les Incendies .
AZI	Atlas des Zones Inondables .	PHEC	Plus Hautes Eaux Connues (repères de crues apposés par le maire dans les zones inondables de sa commune).
BARPI	Bureau d'Analyse des Risques et des Pollutions Industrielles .	Plan Rouge	Plan déclenché par le préfet pour porter secours à de nombreuses victimes (fait partie du dispositif général ORSEC).
BCSF	Bureau Central de la Sismicité Française .	PLU	Plan Local d'Urbanisme . Il se substitue au POS.
BRGM	Bureau des Recherches Géologiques et Minières .	PMD	Plan Marchandise Dangereuse (établi par l'exploitant SNCF, pour une gare de triage notamment).
CETE	Centre d' Études Techniques de l'Équipement .	POI	Plan d'Opération Interne . Élaboré et mis en œuvre par l'industriel exploitant une installation classée présentant des risques particuliers pour les populations avoisinantes et pour l'environnement.
CLIC	Comité Local d'Information et de Concertation (pour les installations SEVESO « seuil haut »).	POS	Plan d'Occupation des Sols . Document d'urbanisme fixant les règles d'occupation des sols sur la commune. Le POS est remplacé par le Plan Local d'Urbanisme (PLU) depuis la loi « Solidarité et renouvellement urbain » (loi SRU) du 13 décembre 2000.
CLPA	Carte de Localisation de Phénomènes d'Avalanche .	PPI	Plan Particulier d'Intervention . Plan d'urgence réalisé par le préfet définissant, en cas d'accident grave d'une installation localisée et fixe (installation SEVESO, INB ou INBS, gare de triage, grand barrage), les modalités d'intervention et de secours pour organiser la protection des personnes, des biens et de l'environnement. Le PPI fait partie du dispositif ORSEC.
CMIR / SE	Centre Météorologique Inter-RÉGional / Sud-Est .	PPMS	Plan Particulier de Mise en Sûreté (école, collège, lycée, ERP).
CTPB	Centre Technique Permanent des Barrages .	PPR	Plan de Prévention des Risques naturels prévisibles . Document réglementaire, institué par la loi du 2 février 1995, qui délimite des zones exposées aux risques naturels prévisibles. Le maire doit en tenir compte lors de l'élaboration ou de la révision du POS ou du PLU. Le PPR se substitue depuis le 2 février 1995 aux autres procédures telles que PER, R111-3, PSS. Depuis la loi du 30 juillet 2003, des PPR technologiques (PPRT) ont été institués autour des établissements SEVESO AS.
DDE / DRE	Direction Départementale / Régionale de l'Équipement .	PPRT	Plan de Prévention des Risques Technologiques .
DDEA	Direction Départementale de l'Équipement et de l'Agriculture	PSI	Plan de Surveillance et d'Intervention (réalisé par l'exploitant de canalisations, de voies autoroutières ou ferrées empruntées par le transport de marchandises dangereuses).
DDRM	Dossier Départemental des Risques Majeurs .	PSS	Plan de Secours Spécialisé , ex-appellation des plans d'urgence élaborés par le préfet pour des risques non localisables a priori (inondation, chute d'aéronef, accident TMD...). Font à présent partie de l'organisation générale ORSEC.
DICRIM	Document d'Information Communal sur les Risques Majeurs .		
DIREN	Direction Régionale de l'Environnement .		
DPPR	Direction de la Prévention des Pollutions et des Risques (direction du Ministère de l'Écologie, de l'Aménagement et du Développement Durables).		
DREAL	Direction Régionale de l'Environnement, de l'Aménagement, et du Logement		
DRIRE	Direction Régionale de l'Industrie, de la Recherche et de l'Environnement .		
ERP	Établissement Recevant du Public .		
ICPE	Installation Classée pour la Protection de l'Environnement .		
INB	Installation Nucléaire de Base (INBS pour les INB Secrètes).		
INERIS	Institut National de l'Environnement et des Risques .		
IRSN	Institut de Radioprotection et de Sûreté Nucléaire .		
MEDAD	Ministère de l'Écologie, du Développement et de l'Aménagement Durables .		
MSK	Medvedev, Sponheuer, Karnik , échelle d'intensité sismique.		
ONF	Office National des Forêts .		
ORSEC	Organisation de Réponse de Sécurité Civile . Il inclut désormais les PPI, PSS et le Plan Rouge.		
PAC	Porter A Connaissance (en matière d'urbanisme).		
PCS	Plan Communal de Sauvegarde (établi par le maire et l'équipe municipale).		

PUI	Plan d' U rgence I nterne.
RD	Route D épartementale.
RN	Route N ationale.
RTM	Service de R estauration des T errains de M ontagne.
SAO	Service d' A ccueil et d' O rientation.
SDIS	Service D épartemental d'Incendie et de S ecours.
SCHAPI	Service C entral d' H ydrométéorologie et d' A ppui à la P révision des C rués.
SCOT	Schéma de C ohérence T erritoriale (échelon de l'intercommunalité).
SDACR	Schéma D épartemental d' A nalyse et de C ouverture des R isques.

SEVESO	nom d'un village d'Italie (victime d'un accident chimique). Nom donné à la directive européenne (qui régit les installations industrielles à risques) et, par extension, appellation de ces installations : site Seveso « seuil haut » ou « AS (avec servitudes) » pour qualifier une installation à haut risque.
SNRS	Service de N avigation R hône S aône.
SPC	Service de P révision des C rués (succède aux services d'annonce des crues – SAC –).
SPPPI	Secrétariat P ermanent pour la P révention des P ollutions I ndustrielles.
TMD	Transport de M atières D angereuses.
TMR	Transport de M atières R adioactives.

> Symboles pour l'affichage des risques naturels et technologiques

Submersion	Rupture d'ouvrages	Neige Vent	Climat	Mouvements de terrain	Volcan Séisme	Activités technologiques	Transport marchandises dangereuses
 inondation lente	 aval d'une digue	 chute abondante de neige	 cyclones	 zone exposée aux glissements de terrain	 activité volcanique	 activités industrielles	 transport de marchandises dangereuses
 inondation rapide	 aval d'un barrage	 avalanche	 feux de forêt	 cavités souterraines	 sismicité	 stockage de gaz	 conduites fixes de matières dangereuses
 submersion marine		 tempêtes fréquentes		 marnières		 unité nucléaire	
				 sécheresse			

(Arrêté du 9 février 2005)

> Autres sites Internet et adresses utiles

INTRODUCTION

- Ministère de l'Écologie, de l'Énergie, du Développement Durable et de la Mer
<http://www.developpement-durable.gouv.fr>
<http://www.prim.net> > risques majeurs
- Direction Régionale de l'Environnement, de l'Aménagement, et du Logement (DREAL PACA)
<http://www.paca.developpement-durable.gouv.fr>
- Service public de l'accès au droit
<http://www.legifrance.gouv.fr>
- Préfecture des Alpes-de-Haute-Provence
<http://www.alpes-de-haute-provence.pref.gouv.fr>
- Météo France
<http://www.meteo.fr>
- Direction Départementale de l'Équipement et de l'Agriculture des Alpes de Haute-Provence (DDEA 04)
<http://www.alpes-de-haute-provence.equipement.gouv.fr>
- Service de Restauration des Terrains en Montagne
7, rue Monseigneur-Meirieu
04000 Digne-les-Bains
Tél. : 04 92 32 62 00
- Agence Départementale de l'Office National des Forêts
1, allée Fontainiers
04000 Digne-les-Bains
Tél. : 04 92 31 28 66
- Service Départemental d'Incendie et de Secours des Alpes de Haute-Provence (SDIS 04)
93, avenue Henri-Jaubert - BP 9008
04990 Digne-les-Bains Cedex 9
Tél : 04 92 30 89 00
- Le Portail des données publiques de l'environnement en Provence-Alpes-Côte d'Azur
<http://www.environnement-paca.org>
- Définition du concept de mitigation et liens vers d'autres sites Internet.
http://www.prim.net/citoyen/moi_face_au_risque/221_qui_fait_quoi.html

RUPTURE DE BARRAGE

- Bureau d'étude technique et de contrôle des grands barrages
44, avenue Marcelin-Berthelot – 38030 Grenoble Cedex 2
Mél : betcgb@industrie.gouv.fr
- Recensement de la majeure partie des ruptures de barrages dans le monde (en anglais)
<http://www.hydrocoop.org/rsmclassificationof.htm>

RISQUE NUCLÉAIRE

- Autorité de sûreté nucléaire
<http://www.asn.fr>

MOUVEMENT DE TERRAIN

- Site d'information sur la géologie, l'eau et l'environnement
<http://infoterre.brgm.fr>

RISQUES CLIMATIQUES

- Centre national de recherche météorologique
<http://www.cnrm.meteo.fr>
- Organisation météorologique mondiale
<http://www.wmo.ch>
- Mission interministérielle de l'effet de serre (MIES)
<http://www.effet-de-serre.gouv.fr>
- Agence de l'environnement et de la maîtrise de l'énergie (ADEME)
<http://www.ademe.fr>

SÉISME

- Risk-UE
<http://www.risk-ue.net>
- International Strategy for Disaster Reduction
<http://www.unisdr.org>

Sites éducatifs sur le risque sismique

- Institut Français des Formateurs Majeurs
<http://www.iffm-rme.fr>
- La délégation académique aux risques majeurs
<http://www.risques-majeurs.ac-aix-marseille.fr>
- Observatoire national de la sécurité des établissements scolaires et d'enseignement supérieur
<http://www.education.gouv.fr/syst/ons/default.htm>
- Prévention 2000
http://www.prevention2000.org/cat_nat/index.htm
- Sismo des écoles
<http://www.ac-nice.fr/svt/aster>
- EduSeis
<http://eduseis.na.infn.it/indice/indfr1.html>
- École et observatoire des sciences de la Terre (EOST)
<http://eost.u-strasbg.fr>
- Institut de physique du globe de Paris (IPGP)
<http://www.ipgp.jussieu.fr>
- Site pédagogique de l'École et observatoire des sciences de la Terre de Strasbourg
<http://eost.u-strasbg.fr/pedago>
- Sismicité historique en France métropolitaine
<http://www.sisfrance.net>

- Réseau national de surveillance sismique
<http://renass.u-strasbg.fr>
- Pôle d'enseignement de recherche et d'expérimentation de la construction
<http://www.lesgrandsateliers.fr>
- Association française du génie parasismique
<http://www.afps-seisme.org>
- Centre scientifique et technique du bâtiment
<http://www.cstb.fr>

FEU DE FORÊT

- Educnet, portail du ministère de l'Éducation nationale, met en ligne des images satellites
<http://www.educnet.education.fr/obter/ressourc/images/spot/tanne1.htm>

- Caisse centrale de réassurance
<http://www.ccr.fr>
<http://www.asn.fr>

TMD

- CYPRES
<http://www.cypres.org/spip/>
> rubrique liens > section transports de marchandises dangereuses (TMD)

DIVERS

- Centre Méditerranéen de l'Environnement, pôle risques naturels
<http://www.cme-cpie84.org>

> Où vous adresser

> LES MAIRIES DU DÉPARTEMENT DES ALPES DE HAUTE-PROVENCE

> PRÉFECTURE DES ALPES DE HAUTE-PROVENCE

8, rue du Docteur-Romieu
04016 Digne-les-Bains Cedex
Tél. 04 92 36 72 00

> SOUS-PRÉFECTURE DE CASTELLANE

Notre Dame - 04120 Castellane
Tél. 04 92 83 15 50

> SOUS-PRÉFECTURE DE BARCELONNETTE

16, allée des Dames - 04400 Barcelonnette
Tél. 04 92 80 76 00

> SOUS-PRÉFECTURE DE FORCALQUIER

Place Martial-Sicard - 04300 Forcalquier
Tél. 04 92 75 75 00

> DIRECTION DÉPARTEMENTALE DE L'ÉQUIPEMENT ET DE L'AGRICULTURE DES ALPES DE HAUTE-PROVENCE (DDEA 04)

Avenue Demontzey - BP 211
04002 Digne-les-Bains Cedex
Tél. 04 92 30 55 00

> SERVICE DÉPARTEMENTAL D'INCENDIE ET DE SECOURS DES ALPES DE HAUTE-PROVENCE (SDIS 04)

93, avenue Henri-Jaubert - BP 9008
04990 Digne-les-Bains Cedex 9
Tél. 04 92 30 89 00

> AGENCE DÉPARTEMENTALE DE L'OFFICE NATIONAL DES FORÊTS

1, allée Fontainiers - 04000 Digne-les-Bains
Tél. 04 92 31 28 66

> SERVICE DE RESTAURATION DES TERRAINS EN MONTAGNE

7, rue Monseigneur-Meirieu
04000 Digne-les-Bains
Tél. 04 92 32 62 00

> DIRECTION RÉGIONALE DE L'ENVIRONNEMENT, DE L'AMÉNAGEMENT ET DU LOGEMENT (DREAL PACA)

Pour des informations sur le contrôle des Installations Classées :

ZI Saint-Joseph
04100 Manosque
Tél. 04 92 71 74 00

Pour le suivi des grands barrages, des cavités souterraines, des transports ou pour toute autre question :

69, avenue du Prado
13006 Marseille
Tél. 04 91 83 63 63

Photos et illustrations

*Approche, Arkéma, ASN, W. Carazas, CEA Cadarache, CFBR,
DDEA 04, DIREN PACA, DREAL PACA, EDF, Getty Images, Y. Loutz, MEDAD-DPPR,
MEDD-DPPR, MEDD/Les Grands Ateliers, Météo France, Météo-France/Alpha Contact,
ONF-RTM 04, PNR Verdon, Préfecture 04, F. Rivet, Sanofi, SDIS 04*

Cartographie

BD Carthage, BRGM, CEMAGREF, DDEA 04, DIREN PACA, Dreal PACA, EDF, IGN Geofla

Toutes photos, illustrations et cartes : Droits Réservés.

et adhère à la charte

Cet ouvrage a été réalisé par :

**le Service Interministériel de Défense et de Protection Civiles
de la Préfecture des Alpes de Haute-Provence
la Direction Départementale de l'Équipement et de l'Agriculture
des Alpes de Haute-Provence
la Direction Régionale de l'Environnement, de l'Aménagement
et du Logement de Provence-Alpes-Côte d'Azur**



Avec l'active participation de :

**Agence Départementale de l'Office National des Forêts
Météo France**

**Service Départemental d'Incendie et de Secours des Alpes de Haute-Provence
Service de Restauration des Terrains en Montagne**

Que soient également remerciés :

Arkéma,
EDF Centrale de Pierrelatte-Tricastin,
EDF Production Méditerranée,
l'Autorité de Sûreté Nucléaire (ASN),
le Bureau des Recherches Géologiques et Minières (BRGM),
le CEA Cadarache,
le Centre d'Information du Public pour la Prévention des Risques Industriels
et la Protection de l'Environnement (CYPRES),
le Secrétariat Permanent pour la Prévention des Pollutions Industrielles,
Sanofi,
et tous ceux qui ont répondu à nos sollicitations.

